


Strategický rozvojový plán

města Morkovice-Slížany



2020 - 2025

V Morkovicích-Slížanech 7.12.2020

A. ANALYTICKÁ ČÁST

A.1 Charakteristika města

1. ÚZEMÍ

1.1. Poloha

Město Morkovice - Slížany se nachází ve Zlínském kraji v okrese Kroměříž. Město leží téměř uprostřed na spojnici mezi městy Kroměříží a Vyškovem a je sídlem pověřeného obecního úřadu. Od okresního města Kroměříž je vzdálené 17,5 km a od okresního města Vyškova, které územně spadá již do Jihomoravského kraje, je vzdálené 18,5 km.

Nejvyšší vrch v okolí se jmenuje Kleštěnec s nadmořskou výškou 498 m.n.m. a druhým nejvyšším bodem v katastru města je pole Padílky nad Slížanami s nadmořskou výškou 375 m.n.m., nejnižší bod je v osadě Pančocha s nadmořskou výškou 255 m.n.m. Výměra katastrálních území města je 2 115 ha. Necelou třetinu území tvoří lesní porost a zbytek výměry mimo zástavbu tvoří většinou orná půda.

1.2. Historické souvislosti

První zápis o obci Morkovice se uvádí rok 1222. Samotné město Morkovice – Slížany vzniklo v roce 1960 spojením dříve samostatných obcí Morkovice a Slížany. Krajina byla osídlena již v mladší době kamenné. Od roku 1480 se staly Morkovice majetkem slavného a mocného šlechtického rodu pánů ze Zástřizel.

Po husitských válkách byly Morkovice i Slížany ovlivněny vírou českých bratří. V Morkovicích je dodnes polní trať nazvána bratrskou. Slížany se staly i sídlem českobratrského biskupa a konala se zde nejdůležitější církevní shromáždění – synody. Na nejslavnější byl v roce 1557 zvolen biskupem jednoty bratrské Jan Blahoslav.

V období středověku městečko utěšeně rostlo. V této době zde byla tvrz, soud i trhy. O kostele jsou zmínky už od 14. století. Dnes má barokní ráz, ale jeho sochy nesou ještě stopy gotiky. Tvrz, na jejímž místě dnes stojí zámek, byla obehnána vodním příkopem a před průčelím byl padací most. Sílu tvrže si vyzkoušel v roce 1468 i uherský král Matyáš Korvín.

Během třicetileté války Morkovice, Slížany i okolní obce velmi utrpěly. Ještě dvacet let po skončení války byla asi třetina domů pustých. Na panství už v té době byla olejna, sladovna, pivovar a lihovar. Kromě zemědělství se až do konce 18. století živila velká část obyvatelstva tkalcovstvím. Tkalcovský cech byl založen roku 1783 a měl 34 mistrů. Od roku 1819 se silně rozvíjelo košíkářské řemeslo.

2. OBYVATELSTVO

Statistické údaje, např. počet obyvatel se dají zjistit z několika různých zdrojů. Z povahy zjišťování informací by nejpřesnější zdroj mělo být sčítání lidu, bytů a domů 2011. Z něho se ale dá zjistit pouze údaj za rok 2011, pro popis vývoje počtu obyvatel jsou však třeba údaje po jednotlivých letech. Ty jsou uvedeny v demografické databázi obcí ČR, bohužel počet obyvatel pro rok 2011 je v těchto zdrojích různý. Pokud se tedy některé údaje v následujících tabulkách liší, je to způsobeno použitým zdrojem informací.

2.1. Demografická situace

Počet obyvatel

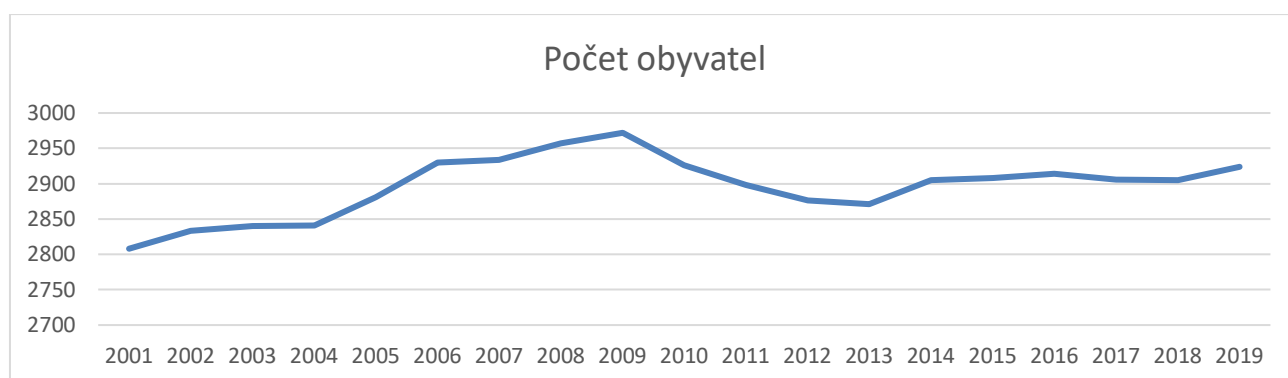
Na konci roku 2011 žilo ve městě Morkovice – Slížany celkem 2898 trvale hlášených obyvatel. Vývoj počtu obyvatel mírně rostl po celé období od roku 2001 až do roku 2010, kdy celkový přirozený přírůstek spadá do kladných hodnot. Je to dáno jak záporným přirozeným přírůstkem, tak výraznějším počtem vystěhovaných osob. Zpravidla se téměř po celé období stěhovalo více osob do obce než z obce, změna však není nijak výrazná. Celkový počet přistěhovaných v období 2001-2011, tedy celkem 859 osob je vyšší než celkový počet 739 vystěhovaných osob.

Tab. 1: Vývoj počtu obyvatel v letech 2001 - 2019

Rok	Počet obyvatel	Narození	Zemřelí	Přistěhovaní	Vystěhovaní	Přírůstek celkový
2001	2808	28	27	55	50	6
2002	2833	22	34	96	59	25
2003	2840	21	26	65	53	7
2004	2841	18	27	62	52	1
2005	2881	32	19	105	78	40
2006	2930	22	16	98	55	49
2007	2934	34	38	94	86	4
2008	2957	31	21	86	73	23
2009	2972	31	25	73	64	15
2010	2926	28	30	53	97	-46
2011	2898	21	28	72	72	-7
2012	2876	19	37	51	55	-22
2013	2871	22	16	78	89	-5
2014	2905	24	22	79	47	34
2015	2 908	32	27	74	73	6
2016	2 914	30	31	66	73	-8
2017	2 906	19	27	82	75	-1
2018	2 905	34	31	106	90	19
2019	2 924	33	30	94	79	18

Zdroj: Demografická databáze obcí ČR: www.czso.cz

Graf 1: Vývoj počtu obyvatel



Věkové složení obyvatel

Obyvatelstvo nad 65 let věku tvoří 14 % z celkového počtu obyvatel obce. Nejstarší věková kategorie, tedy 85 let a více je zastoupena podílem 1 % z celkového počtu.

Předpokládaný vývoj věkové struktury obecně zde odpovídá celospolečenským prognózám – odchylky z věkové struktury obyvatel Morkovice – Slížany nejsou natolik významné, aby zakládaly samostatné vývojové trendy, a roli zde nehrají ani žádné další faktory.

Předpokládaný vývoj je tedy nárůst počtu obyvatel v kategoriích starších 60 let a naopak pokles počtu obyvatel v kategoriích do 19 let.

Tab. 2: Struktura obyvatel podle věkové kategorie a pohlaví

	věk	ženy	muži	obyvatelstvo celkem	město %	ČR %
obyvatelstvo celkem		1 429	1 408	2 837	100	
z toho ve věku:	0 - 14	214	225	439	15,47	14,27
	15 - 19	95	99	194	6,84	5,52
	20 - 29	175	205	380	13,39	13,35
	30 - 39	199	232	431	15,19	16,78
	40 - 49	197	182	379	13,36	13,33
	50 - 59	218	200	418	14,73	13,52
	60 - 69	179	165	344	12,13	12,50
	70 - 79	95	65	160	5,64	6,68
	80 a více	54	31	85	3,00	3,71

Zdroj: SLDB 2011: www.czso.cz

Vzdělanostní struktura

Podíl osob s pouze základním vzděláním tvoří 19 % obyvatel. Přičemž téměř dvě třetiny tvoří ženy. Vysokoškolské vzdělání dokončilo pouze 7 % obyvatel města. Nejvíce obyvatel má středoškolské vzdělání, a to 41,6 % obyvatel.

Tab. 3: Struktura obyvatel podle dosaženého vzdělání

		celkem	muži	ženy	město %	ČR %
obyvatelstvo ve věku 15 a více let		2 398	1 183	1 215	100	
z toho:	bez vzdělání	15	7	8	0,65	0,50
	základní vč. neukončeného	456	179	277	19,61	18,55
	střední vč. vyučení (bez maturity)	998	574	424	42,92	34,85
	úplné střední (s maturitou)	615	263	352	26,45	28,63
	nástavbové studium	53	22	31	2,28	2,93
	vyšší odborné vzdělání	21	6	15	0,90	1,38
	vysokoškolské	167	87	80	7,18	13,16

Zdroj: SLDB 2011: www.czso.cz

2.2. Spolková, osvětová a informační činnost

Ve městě působí poměrně vysoký počet různých organizací s různými právními formami. Jejich financování probíhá jednak vlastními zdroji, sponzorskými dary a ve významné míře také z rozpočtu města formou dotací. S účinností novely č. 24/2015 Sb. zákona č. 250/2000 Sb., o rozpočtových pravidlech územních rozpočtů byla zastupitelstvem města schválena pravidla pro poskytování dotací organizacím a jejich vyúčtování.

Tab. 4: Organizace působící ve městě, dotace poskytnuté z rozpočtu města

	2010	2011	2012	2013	2014
FC Morkovice	425 000	425 000	560 900	600 000	565 000
Sokol Morkovice	150 000	200 000	213 600	200 000	205 000
ZUŠ Kroměříž pob. Morkovice	360 000	360 000	360 000	360 000	360 000
SDH Morkovice	70 000	74 500	156 400	157 000	150 000
PS Cantus Morkovice	55 000	55 000	72 100	80 000	75 000
Turisti Morkovice	19 000	19 000	22 000	22 000	22 000
Chovatelé Morkovice	25 000	25 000	25 000	25 000	50 000
Ochotníci Morkovice	40 000	35 000	25 000	25 000	25 000
Včelaři Morkovice	5 500	5 250	5 000	10 000	10 000
Tenisti Morkovice	20 000	20 000	20 000	20 000	20 000
MS Hubert Morkovice	10 000	10 000	14 000	14 000	15 000
Jednota Orel	1 500	1 500	1 500	1 500	1 500
MS Lipina Počenic	6 000	6 000	12 000	12 000	15 000
Svaz postižených civil. chor. Kroměříž	6 500	6 500	8 000	3 000	3 000
Klub dárců krve Kroměřížska	5 500	5 500	6 000	6 000	6 000
Kontaktní centrum PLUS Kroměříž	18 000	18 000	20 000	20 000	22 000
Bike Triatlon Morkovice	10 000	10 000	10 000	15 000	20 000
Ochránci přírody Buchlovice	2 000	2 000	2 000	2 000	2 000
Pečovatelská služba Kroměříž	0	313 000	200 000	100 000	120 000
Moravský rybářský svaz Němčice n.H.	0	4 000	4 000	4 000	4 000
Churý Štěpán – Morkovčanka	0	0	5 000	25 000	25 000
HC Wild Bruins Morkovice o.s.	0	0	0	20 000	30 000
Kynologický spolek Morkovice					
Zahradkáři Morkovice					
MS Družba Pačlavice					

	2015	2016	2017	2018	2019
FC Morkovice	550 000	550 000	585 000	645 000	665 000
Sokol Morkovice	250 000	220 000	216 000	220 000	200 000
ZUŠ Kroměříž pob. Morkovice	0				
SDH Morkovice	220 000	242 050	240 000	240 000	180 925
PS Cantus Morkovice	83 000	75 000	100 000	100 000	100 000
Turisti Morkovice	27 500	25 000	25 000	26 000	20 000
Chovatelé Morkovice	50 000	25 000	20 000		
Ochotníci Morkovice	25 000	25 000	45 000	45 000	23 325
Včelaři Morkovice	10 000	15 000	15 000	15 000	15 000
Tenisti Morkovice	30 000	30 000	45 000	59 000	59 000
MS Hubert Morkovice	16 000	15 000	18 000	7 000	20 000
Jednota Orel	2 000	2 000	2 000	4 000	5 000
MS Lipina Počenice	12 000	15 000	12 000	13 000	15 000
Svaz postižených civil. chor. Kroměříž	8 000	6 000	6 000	7 000	8 000
Klub dárců krve Kroměřížska	6 000	6 000	6 000		
Kontaktní centrum PLUS Kroměříž	23 000	23 000	23 000	20 000	20 000
Bike Triatlon Morkovice	0	30 000	30 000	35 000	35 000
Ochránci přírody Buchlovice	2 000	2 000	2 000	2 000	2 000
Pečovatelská služba Kroměříž	150 000	150 000	150 000	130 000	150 000
Moravský rybářský svaz Němčice n.H.	4 500		3 000	4 000	
Churý Štěpán – Morkovčanka	50 000	25 000			
HC Wild Bruins Morkovice o.s.	25 000	30 000	25 000	27 000	25 000
Kynologický spolek Morkovice	32 000	25 000	25 000	25 000	25 000
Zahrádkáři Morkovice	12 000	12 000	7 000	9 000	12 000
MS Družba Pačlavice	10 000	15 000	10 000	11 000	11 000
Rodinné centrum Kroměříž			10 000		
Římskokatolická farnost			10 000	14 000	15 000
Charita				30 000	40 000

Zdroj: vlastní šetření

3. HOSPODÁŘSTVÍ

3.1. Ekonomická situace

Charakter hospodářství

Ve městě se před rokem 1989 nacházeli tři silní zaměstnavatelé v oblasti průmyslu s více než 1 100 pracovními místy. V současné době je zaměstnaneckých míst jen zhruba 130, část bývalých zaměstnanců podniká jako fyzické osoby a většina zaměstnanců v průmyslu musí vyjíždět za prací.

Více než polovinu rozlohy katastrálního území tvoří orná půda využívaná k intenzivní zemědělské výrobě. Dominantní je rostlinná výroba, většinu plochy obhospodařuje Agrodružstvo Morkovice, část pak soukromí zemědělci. Komplexní pozemkové úpravy nejsou dosud provedeny.

V rámci stávajících vztahů města a podnikatelů dochází k ojedinělým jednáním a není tím pádem soustavně sledována problematika omezování rozvoje podnikání ve městě na základě informací od samotných podnikatelů.

Struktura podnikatelských subjektů

Ve městě působí celkem 568 ekonomických subjektů.

Tab. 5: Struktura ekonomických subjektů podle typu

typ subjektu	počet
Fyzické osoby podnikající dle živnostenského zákona nezapsané v obchodním rejstříku	432
Fyzické osoby podnikající dle živnostenského zákona zapsané v obchodním rejstříku (1x občan Bangladéše)	1
Fyzické osoby podnikající dle jiného než živnostenského zákona a zákona o zemědělství nezapsané v OR	12
Zemědělský podnikatel - fyzická osoba nezapsaná v obchodním rejstříku	7
Společnost s ručením omezeným	48
Nadační fond	1
Společenství vlastníků jednotek	15
Družstvo	3
Příspěvková organizace	3
Zahraniční fyzické osoby	1
Spolek	20
Pobočný spolek	8
Honební společenstvo	1
Svazek obcí	1
Obec	1
Celkem	554

Zdroj: ARES: <http://www.info.mfcr.cz/ares/>

Tab. 6: Struktura ekonomických subjektů podle velikosti

Počet zaměstnanců	Kategorie	Absolutně	Relativně (%)
do 10	mikropodniky	24	31,54%
10-49	malé podniky	7	1,35%
50-249	střední podniky	2	0,38%
250 a více	velké podniky	0	-
nezjištěno	-	347	66,73%

Zdroj: ČSÚ (2013)

Klíčové ekonomické subjekty

Agrodružstvo Morkovice.

Předmětem podnikání Agrodružstva Morkovice je zemědělství, řeznictví a uzenářství, koupě zboží za účelem jeho dalšího prodeje a prodej, práce zemědělskými stroji, výroba a opravy zemědělských strojů, zprostředkovatelská činnost, silniční motorová doprava nákladní, silniční motorová doprava osobní, provozování čerpacích stanic s palivy a mazivy, hostinská činnost,

kovoobráběčství, mlynářství, zámečnictví, opravy motorových vozidel, pekařství, ubytovací služby, písařské a kopírovací práce, činnost účetních poradců, výroba potravinářských výrobků a nakládání s odpady (vyjma nebezpečných). V roce 2011 dosáhlo družstvo zisku 38 943 422,99 Kč. Zaměstnáno v něm bylo 166 osob, z toho bylo 8 řídicích pracovníků.

Hanhart Morkovice

Firma Hanhart Morkovice vyrábí komponenty pro automobilový průmysl, elektromagnety a cívky do startérů. Vybíjí především do Německa, Maďarska, Polska, Slovenska, Finska, Bulharska a Řecka. V roce 2011 měla firma 74 zaměstnanců a její obrat činil 56 580 000 Kč.

Morex Morkovice

Morex je největším dodavatelem pedigu a potřeb pro pletení z pedigu v České republice. Vyrábí košíky, nábytek, dárkové zboží, stojany, bytové doplňky a zabývá se i zakázkovou výrobou. Firma měla v roce 2011 26 zaměstnanců.

Plochy pro podnikání

V územním plánu města jsou vyčleněny dvě plochy pro podnikání: „Nádraží“ a „Mezi silnicemi“

„Nádraží“

Plocha je určena pro drobnou výrobu a služby, velikost plochy je 1,662 ha, z toho cca 1 ha je ve vlastnictví města. Část plochy je již prodána (umělecké kovářství, výjezdové stanoviště ZZS, instalatérství, nově pizzerie a sklady)

„Mezi silnicemi“

Plocha je určena pro průmyslovou výrobu a skladování, velikost plochy je 6,075 ha, plocha je ve vlastnictví města.

Plocha je nabízena prostřednictvím agentury CzechInvest, město navštívilo několik zájemců, žádný se však nerozhodl pozemky koupit. Zásadním problémem plochy je nevyhovující napojení na dálnici a nevybudované inženýrské sítě. Jediná dosud umístěná stavba v této lokalitě je stanice Hasičského záchranného sboru Zlínského kraje, na kterou se právě zpracovává projektová dokumentace.

Komerční služby

Základní síť komerčních služeb je ve městě vybudována, chybí především bankovní služby

Cestovní ruch, turistická infrastruktura

Oblast našeho města není zaměřená na cestovní ruch. Jako významnější turistický cíl je možno označit pouze Muzeum košíkářství. Pro sportovní oddíly je atraktivní areál sportovní haly, hřiště a koupaliště, který je poměrně často využíván k pořádání soustředění.

Ubytovací kapacita je 12 dvoulůžkových pokojů s možností přistýlky v zařízení Penzion Bernard.

3.2. Trh práce

Ve městě žije 1 650 obyvatel v aktivním věku, což je 57% populace. Z nich téměř 80% pracuje jako zaměstnanci, 1,5% jako zaměstnavatelé, zbývající pak jako OSVČ nebo jsou nezaměstnaní.

Město Morkovice-Slížany má dlouhodobě vyšší míru registrované nezaměstnanosti ve svém mikroregionu než je celookresní nebo celokrajský průměr. Problém vysoké nezaměstnanosti neblaze ovlivňuje sociální charakter města.

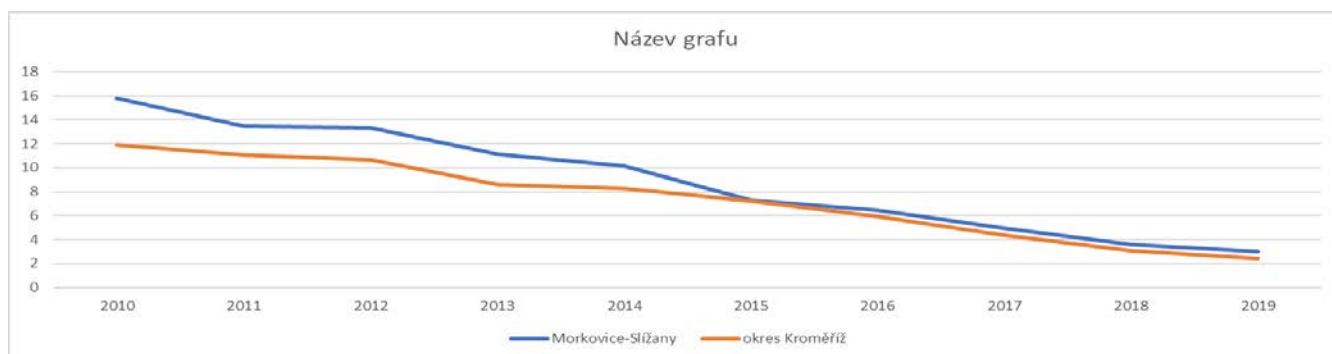
Město jako opatření na podporu zaměstnanosti dlouhodobě využívá nástroj úřadu práce veřejně prospěšné práce.

Tab 7: Míra nezaměstnanosti (k 30.5.)

	2010	2011	2012	2013	2014	2015	2016	2017	2018	2019
Morkovice-Slížany	15,81	13,49	13,36	11,1	10,14	7,27	6,43	4,94	3,56	2,98
okres Kroměříž	11,92	11,04	10,7	8,6	8,27	7,22	5,92	4,37	3,06	2,39

Zdroj: Úřad práce

Graf 2: Míra nezaměstnanosti



Dojíždka a vyjíždka se týká především blízkého okolí. Za prací, vzděláním, zábavou, lékařskou péčí a řadou dalších služeb v rámci okresu dojíždějí místní především do Kroměříže, se kterým je město spojeno autobusovou dopravou. Další větší část obyvatel (37,5 %) dojíždí v rámci především Jihomoravského kraje.

Tab. 8: Vyjíždějící z obce

vyjíždějící celkem		494
vyjíždějící do zaměstnání		285
z toho:	v rámci obce	88
	do jiné obce okresu	259
	do jiného okresu kraje	28
	do jiného kraje	107
	do zahraničí	12
vyjíždějící do škol		209
z toho:	v rámci obce	60
	mimo obec	149

Zdroj: SLDB 2011: www.czso.cz

4. Infrastruktura

4.1. Technická infrastruktura

Vodovod a kanalizace

Majitelem většiny vodovodní a kanalizační infrastruktury je společnost Vodovody a kanalizace Kroměříž, a.s., pouze malá část je ve vlastnictví města nebo fyzické osoby.

Zdrojem pitné vody pro vodovod je prameniště Švábka, z tohoto vodovodu jsou zásobovány Morkovice, Slížany a Skavsko. Osada Pančocha je zásobována z vodovodu Uhřice. Doplňkovým zdrojem vody jsou místní zdroje (studny).

Většina území města je napojena na biologickou čistírnu odpadních vod Morkovice. Napojena není pouze ulice Nový Svět a osady Skavsko a Pančocha.

Zásobování plynem

Na ul. Nová se nachází vysokotlaká regulační stanice, po městě jsou provedeny středotlaké rozvody z ocelových nebo PE trub. Pouze osada Skavsko není napojena na plynovod.

Zásobování elektrickou energií

Provozovatelem elektrické sítě ve městě Morkovice-Slížany je ČEZ Distribuce, a.s. Zásobování elektrickou energií vychází ze stávajících napájecích bodů VN/NN. Případné požadavky na vyšší odběr v průmyslové zóně by bylo nutné řešit vybudováním nových trafostanic.

Vysokonapěťové rozvody jsou řešeny především vrchním vedením, pouze na ul. Zahradní jde o kabelové vedení. Současné vrchní vedení limituje rozvoj na ul. Olejna.

Nízkonapěťové rozvody jsou řešeny vrchním vedením, začíná postupná změna na zemní vedení.

Veřejné osvětlení

Veřejné světlení podél komunikací II. a III. třídy má s výjimkou osady Skavsko požadovanou výšku i intenzitu a je vedeno zemním kabelem. Osvětlení místních komunikací je vedeno jak zemním, tak i nadzemním kabelovým vedením.

Datové sítě

Budování datových sítí je zahájené, části sítě vlastní společnost Gemnet – především „nelegální“ převěsy a vedení po půdách domů, část vlastní společnost Skamanet – zemní vedení s několika převěsy, část vlastní společnost Technické služby Morkovice-Slížany, s.r.o.. V současné době se připravuje projekt další výstavby.

4.2. Dopravní infrastruktura

Silniční infrastruktura má významnou roli v rozvoji území. Městem prochází dvě komunikace druhé třídy, pro budoucí rozvoj je zásadní kvalitní připojení na dálnici D1.

Tab. 9: Komunikace procházející městem

Číslo	Popis	Délka na území města
II/428	Ivanovice n.H. – Morkovice-Slížany - Kroměříž	2 020 m
II/433	Němčice n.H. – Morkovice-Slížany	135 m
III/42825	Morkovice-Slížany - Troubky	1 972 m
III/43346	Morkovice-Slížany - Střílky	500 m

Zdroj: vlastní šetření

Město Morkovice-Slížany je vlastníkem rozsáhlé sítě místních komunikací III. třídy v celkové délce 9,899 km a dále také velkého množství chodníků. V pasportu komunikací je dále graficky vedena síť účelových komunikací.

Tab. 10: Místní komunikace

	délka (km)		délka (km)
17. listopadu a	0,453	Nový Svět b)	0,127
17. listopadu b	0,358	Nový Svět c)	0,081
17. listopadu II	0,057	Olejna a)	0,583
Altýře	0,088	Olejna b)	0,072
cesta k ČOV	0,400	Olejna c)	0,059
Cimburk	0,325	Olejna II	0,120
Havlíčková	0,642	Pančocha	0,345
Havlíčková I	0,256	parkoviště u radnice	0,071
Havlíčková II	0,255	Poděbradova	0,080
Jabloňová a)	0,296	Přecechtělova	0,172
Jabloňová b)	0,261	Přecechtělova I	0,112
Kolaříkova I	0,111	Sokolská	0,471
Kolaříkova II	0,112	Sokolská I	0,100
Kolaříkova III	0,128	Sv. Čecha	0,206
Kolaříkova IV	0,134	Sv. Čecha I	0,101
Křížná	0,119	Školní	0,202
Legionářská	0,173	Trávníky	0,384
Nádražní I	0,122	Ve Bráně	0,134
Nádražní II	0,107	Zahradní a)	0,242
Nádražní III	0,031	Zahradní b)	0,053
Nám. Svobody	0,157	Záhumenice	0,257
Nerudova	0,125	Žižkova	0,153
Nová a)	0,062	Slížany I	0,103
Nová b)	0,215	Slížany II a)	0,304
Nová c)	0,274	Slížany II b)	0,267
Nová d)	0,055	Slížany V-točna	0,049
Nové Sady	0,218	Slížany V-Kašná	0,168
Nový Svět a)	0,240	Slížany VI	0,046

Zdroj: pasport komunikací

4.3. Dopravní obslužnost

Dopravní obslužnost ve městě zajišťují společnosti KRODOS a VYDOS. Směrem na Kroměříž jede v pracovní dny 26 spojů, v mimopracovní dny 8 spojů. Výrazně horší je napojení na Vyškov a Brno, v pracovní dny pouze 5 spojů do Vyškova a 3 do Brna. Chybí spojení do Ivanovic n.H.

5. Vybavenost

5.1. Bydlení

Stávající domy a byty

Tab. 11: Počet domů

		Celkem	rodinné domy	bytové domy	ostatní budovy
Domy úhrnem		905	865	26	14
Domy obydlené		782	745	25	12
z toho podle vlastnictví domu	fyzická osoba	692	688	2	2
	obec, stát	15	2	7	6
	bytové družstvo	4	-	4	-
	spoluvlastnictví vlastníků bytů	60	47	11	2
z toho podle období výstavby nebo rekonstrukce domu	1919 a dříve	76	75	1	-
	1920 - 1970	279	269	5	5
	1971 - 1980	139	128	9	2
	1981 - 1990	134	129	5	-
	1991 - 2000	73	67	4	2
	2001 - 2011	73	69	1	3

Zdroj: SLDB 2011: www.czso.cz

Tab. 12: Obydlené byty podle právního důvodu užívání a podle počtu obytných místností

		Celkem	rodinné domy	bytové domy	ostatní budovy
Obydlené byty celkem		1 048	826	183	39
z toho právní důvod užívání bytu	ve vlastním domě	695	690	1	4
	v osobním vlastnictví	63	-	63	-
	nájemní	136	15	88	33
	družstevní	23	-	23	-
z toho s počtem obytných místností	1	30	13	13	4
	2	84	28	35	21
	3	189	139	49	1
	4	285	208	72	5
	5 a více	407	394	5	8

Zdroj: SLDB 2011: www.czso.cz

Město Morkovice-Slížany je vlastníkem 89 bytů, z toho je 28 bytů v DPS.

Městu se prakticky až do dnešní doby dařilo uspokojovat zájemce o individuální bydlení. V uplynulých dvaceti letech vybudovalo město technickou infrastrukturu ve třech lokalitách (Olejna, Jabloňová, Zahradní), ve kterých vzniklo 55 stavebních míst pro rodinné domy. Dále město významně přispělo soukromému investorovi ke vzniku dalších 21 stavebních míst na ul. Trávníky. Dokončila se také příprava dalších 4 míst v prostoru nad zahradou mateřské školy, kde již také stojí RD. Od roku 2000 klesl prakticky na nulu zájem o stavbu řadových rodinných domů. Nově proto vzniká, po výkupu pozemků a postupném budování technické infrastruktury nová lokalita (Záhumenice), kde se předpokládá umístění 39 samostatně stojících RD. V současné době (2020) jsou zkolaudovány v této lokalitě 4 RD a další tři mají vydané stavební povolení.

V letech 2000 až 2020 bylo zkolaudováno v těchto nově vzniklých lokalitách celkem 72 rodinných domů. V místní části Slížany bylo zkolaudováno v tomto období 6 RD.

Plochy vymezené územním plánem pro bytovou výstavbu

BI	plochy bydlení - bydlení individuální	
číslo plochy	Popis lokality	výměra plochy (ha)
3	Doplnění zástavby v ul.Uhřická	0,254
4	Dostavba v ul.Uhřická	0,627
7	Dostavba v ul.Nová	0,486
8	Dostavba v ul.Olejna	0,943
9	Nová lokalita jižně od Malého morkovického rybníka	7,036
11	Dostavba v ul.Kolaříkova	0,341
12	Prodloužení ulice v JZ části Slížan	0,816
13	Dostavba v jižní části Slížan	0,728
29	Nová lokalita vedle sokolovny na ul.Sokolská	0,867
30	Nová lokalita jižně od ČOV	3,050
32	Dostavba v jižní části Slížan	0,165
C E L K E M		15,313

Zdroj: územní plán města Morkovice-Slížany

5.2. Školství a vzdělávání

Ve městě je jedna mateřská a jedna základní škola, zřizovatelem těchto škol je město Morkovice-Slížany. Dále se ve městě nachází pobočka Základní umělecké školy Kroměříž, která poskytuje vzdělání v hudebním, výtvarném a tanečním oboru.

Základní škola Morkovice, příspěvková organizace

Zřizovatelem školy je město Morkovice-Slížany. Jedná se o úplnou základní školu, ve které jsou žáci vyučováni v prvním až devátém ročníku.

Tab. 13: Počty žáků ZŠ k 30.9. (zahajovací výkazy)

	2009	2010	2011	2012	2013	2014	2015	2016	2017	2018	2019	2020
1-5	193	199	200	208	221	241	235	238	241	220	217	206
6-9	198	185	178	173	155	152	146	151	165	199	201	198
celkem	391	384	378	381	376	393	381	389	406	419	418	404

Zdroj: vlastní šetření

Tab. 14: Spádovost ZŠ Morkovice

	2010	2011	2012	2013	2014	2015	2016	2017	2018	2019	2020
Dřínov	17	20	19	16	16	21	18	14	8	5	4
Koválovice	8	5	1	6	6	5	5	5	5	4	3
Lhota	21	21	17	13	13	10	5	10	12	13	13
Litenčice	2	2	0	0	1	2	0	1	1	1	0
Morkovice	207	201	193	199	198	205	223	225	225	217	221
Slížany	24	27	27	30	32	31	17	20	22	22	22
Osíčany	4	6	8	0	0	2	5	4	3	4	3
Pačlavice	20	25	26	27	24	24	30	26	28	28	31
Počenice	11	9	12	16	14	16	9	12	19	16	22
Pornice	21	16	13	13	13	13	14	21	14	18	18
Prasklice	10	12	15	16	17	18	16	13	13	12	12
Tetětice	5	5	7	4	7	8	4	5	7	11	9
Tištín	1	1	1	2	2	0	0	0	0	0	0
Uhřice	20	17	15	14	13	12	18	18	17	11	8
Věžky	6	7	7	6	5	8	5	4	3	1	2
Vlčí Doly	1	1	1	0	0	0	3	7	7	5	3
Zlobice	2	0	0	0	0	0	0	0	0	1	0

Zdroj: vlastní šetření

Školu navštěvují i jednotliví žáci s trvalým pobytem v jiných obcích, např. Doloplazy, Hoštice, Chropyně, Kroměříž, Moravské Málkovice, Prusinovice, Roštín, Vyškov a také několik žáků s trvalým pobytem na Slovensku.

Tab. 15: Rozpočet základní školy

	2010	2011	2012	2013	2014	2015
zřizovatel	2 700 000	2 700 000	2 730 000	2 708 000	2 780 000	2 750 000
stát	14 297 845	15 465 250	14 711 996	14 481 812	15 118 377	15 863 472

Zdroj: vlastní šetření

Mateřská škola Morkovice, příspěvková organizace

Zřizovatelem školy je město Morkovice-Slížany.

Tab. 16: Počty žáků MŠ k 1.9.

	2010	2011	2012	2013	2014	2015	2016	2017	2018	2019
počet žáků	99	107	103	106	105	95	96	101	100	99

Zdroj: vlastní šetření

Tab. 17: Spádovost MŠ Morkovice

	2010	2011	2012	2013	2014	2015	2016	2017	2018	2019
Morkovice	80	83	83	84	81	74	74	72	76	78
Věžky	1	0	0	0	0	0	0	0	0	0
Počenice	2	3	3	3	2	1	4	3	2	1
Tíštín	1	0	0	0	0	0	0	0	0	0
Uhřice	3	6	5	6	6	4	3	2	2	3
Slížany	12	13	11	11	9	10	10	17	12	13
Švábenice	0	1	1	1	0	1	1	0	2	1
Litenčice	0	1	0	0	0	0	0	0	0	0
Prasklice	0	0	0	1	1	1	0	0	0	0
Tetětice	0	0	0	0	2	0	1	0	0	0
Skavsko	0	0	0	0	0	2	1	1	0	0
Dřínov	0	0	0	0	0	1	1	0	1	1
Roštín	0	0	0	0	1	1	0	0	0	0
Skavsko	0	0	0	0	2	0	0	0	0	0
Střílky	0	0	0	0	1	0	0	0	0	0
Hulín							1	1	1	0
Olomouc							0	2	2	0
Pačlavice							0	3	2	2

Zdroj: vlastní šetření

Tab. 18: Rozpočet mateřské školy

	2010	2011	2012	2013	2014	2015
zřizovatel	1 250 100	1 100 000	1 130 000	1 150 000	1 150 000	1 200 000
stát	3 501 535	3 799 570	4 306 927	4 189 634	4 350 756	4 342 266

Zdroj: vlastní šetření

5.3. Zdravotnictví

Lékařskou péči ve městě zajišťují praktiční i odborní lékaři. Praktiční lékaři, dětská a dorostová lékařka a stomatolog jsou dostupní každý všední den podle stanovené ordinační doby v dopoledních nebo odpoledních hodinách.

Ambulantní praktickou péči o dospělé pacienty zajišťují celkem dva lékaři. Lékařka pro děti, dorost a dospělé poskytuje ze 40% péči dětem a dorostu, další péči věnuje dospělým pacientům. Stomatologickou péči poskytuje jeden lékař. Gynekologickou praxi vykonává jeden lékař. V případě dovolené nebo nepřítomnosti z jiného důvodu je vždy zajištěn zástup jiným lékařem. Občané města mohou využít také následné rehabilitační péče. V pracovní dny je k dispozici lékárna s provozem v dopoledních i odpoledních hodinách.

Ve městě se nově nachází stanoviště zdravotnické záchranné služby. Tímto se daří zajistit dostupnost zásahu do dvaceti minut.

Velkým problémem bude při současné politice státu zajištění dostupné zdravotní péče do budoucna.

5.4. Sociální situace, sociální péče

Národnostní menšiny

Identifikace národnostních menšin ve městě je ztížena nedostatkem relevantních dat. Při posledním sčítání lidu, domů a bytů uvedla téměř polovina místních obyvatel národnost českou. Objevuje se tu i několik dalších – malých – národnostních skupinek, nicméně poměrně velká část osob (přesně 670) svoji národnost neuvvedlo.

Tab. 20: Struktura obyvatel podle národnosti

		celkem	muži	ženy
obyvatelstvo celkem		2 837	1 408	1 429
z toho:	česká	1 294	613	681
	moravská	703	361	342
	slezská	1	1	-
	slovenská	34	19	15
	maďarská	-	-	-
	německá	3	3	-
	polská	2	-	2
	romská	-	-	-
	ruská	-	-	-
	ukrajinská	1	1	-
	vietnamská	8	4	4
	neuvvedeno	670	344	326

Zdroj: SLDB 2011: www.czso.cz

Sociální služby

Město Morkovice – Slížany není poskytovatelem žádné sociální služby. Z terénních služeb obyvatelé města využívají Pečovatelskou službu Kroměříž o.p.s. a Charitu Kroměříž, která poskytuje služby obyvatelům mikroregionu Morkovsko. Jejím posláním je pečovat o klienty, kteří se již bez podpory druhé osoby neobejdou a pomáhat jim, aby mohli zůstat v domácím prostředí a žít důstojným a aktivním způsobem. Poskytovatel se snaží pokrýt veškeré požadavky zájemců.

Další terénní službou, která vyjíždí od roku 2000 na Morkovsko, je Kontaktní centrum Plus z Kroměříže, poskytovatelem služby je Charita Kroměříž. Jejich pracovníci pravidelně kontaktují drogově závislé a snaží se s nimi pracovat na změně jejich životního stylu a snižovat rizika, která jsou s jejich životem spojená.

Osoby, které žijí v Morkovicích využívají také terénní sociální službu – Linka SOS Zlín, která poskytuje telefonickou krizovou pomoc. Mezi další využívané terénní služby patří Středisko ranné péče Educo Zlín, Regionální centrum pro podporu a provázení rodin dětí s tělesným, mentálním a kombinovaným postižením a sociální rehabilitace Tyfloservis, o.p.s. - Krajské ambulantní středisko Zlín.

Ambulantní sociální služby na území města nejsou poskytovány.

Z pobytových sociálních služeb obyvatelé města využívají Domov pro osoby se zdravotním postižením v Pačlavicích s kapacitou 22 lůžek, dále Domov pro seniory v Pačlavicích s kapacitou 56 lůžek a odlehčovací služby Pačlavice s kapacitou 2 lůžka. Obyvatelé města využívají také pobytových sociálních služeb v okresním městě Kroměříži a od roku 2019 nově i v soukromém domě s pečovatelskou službou v Prasklicích.

Město se aktivně zabývá myšlenkou, jak vytvořit příznivé podmínky pro seniory a jak zkvalitnit jejich život. K této problematice aktivně přistupuje sociální komise města. Její členové společně vytvářejí volnočasové aktivity, při kterých se prohlubují sociální kontakty a vztahy, které zmírňují pocity osamělosti. Cílem je, aby programy udržovaly a posilovaly fyzické a duševní schopnosti seniorů. Jedná se o přednášky, kulturní akce, zájezdy, trénink paměti apod.

Město je vlastníkem malometrážních bytů v tzv. domě s pečovatelskou službou, které slouží seniorům a osobám zdravotně postiženým. Bytový dům má celkem 28 bytů zvláštního určení. Každý byt má vlastní kuchyňku a sociální zařízení. Součástí domu jsou bezbariérové přístupy a výtahy.

Město pečuje o nabídku sociálních služeb. Kromě výše uvedených registrovaných služeb nabízí město služby seniorům i prostřednictvím Technických služeb města Morkovice – Slížany. Nejvíce využívanou službou je rozvoz obědů za zvýhodněnou cenu, dále je možné využít nabídky úklidových prací v domácnosti, úklidových prací venkovních prostor, pomocné zahradnické práce, zajištění dopravy podle potřeby, zajištění doprovodu k lékaři a zajištění donášky nákupu.

Sociální pracovník MěÚ Morkovice - Slížany, který se zabývá sociální problematikou v rámci konání sociální práce, provádí činnosti v zájmu zajištění komplexní péče o staré a zdravotně postižené občany, spolupracuje s lékaři, sociálními službami a jinými odborníky, provádí poradenskou činnost a další aktivity ve prospěch seniorů i dalších cílových skupin.

5.5. Kultura

Na území města Morkovice-Slížany se nachází dostatečná nabídka vhodných kulturních zařízení. Ve vyhovujícím stavu je sál kláštera, muzeum košíkářství a plocha dětského hřiště (bývalého letního kina). Nově opravené prostory nabízí sokolovna i nová knihovna.

V kulturní oblasti pracuje několik organizací: Pěvecký sbor Cantus, Morkovští ochotníci, Dechová hudba Morkovčanka, hudební skupiny Old Trash Titans a Dorádo.

5.6. Sport

Podmínky pro organizované sportovní aktivity jsou ve městě na velmi dobré úrovni. Nachází se zde sportovní hala s rozměry hrací plochy 44,4 x 22,6 m (mezinárodní házená, florbal, tenis, košíková, volejbal,...), fotbalová hřiště s přírodním i umělým povrchem, tenisové kurty, koupaliště s 50m bazénem. Další místo pro aktivní sport je sokolovna, i když její stav nutně vyžaduje zásadní rekonstrukci. Sokolovnu využívají stolní tenisté, šachisté, hráči badmintonu a je zde také posilovna a kulečnický klub. Pro sportovní aktivity je příležitostně využívána také tělocvična základní školy.

Pro neorganizované sportovní a volnočasové aktivity slouží několik volně přístupných hřišť, např. na ul. Havlíčkova, Komenského, mezi ul. Nádražní a Nová a také slížanský Hliník.

Nově vybavené dětské hřiště je v areálu býv. letního kina a další dětské hřiště je v Hliníku.

V oblasti sportu pracuje ve městě několik organizací: Sokol Morkovice, FC Morkovice, Tenisový klub, Biketriatlon Morkovice, hokejový oddíl HC Wild Bruins Morkovice o.s. a přidat sem můžeme také Klub českých turistů.

Do soutěží na různých úrovních zasahují fotbalisté, volejbalistky, šachisté, hráči stolního tenisu, cyklisté a triatleti.

Na velmi vysoké úrovni jsou zde startující v požárním sportu (i když ten není mezi oficiálními sporty v ČR). Především juniorky se účastní s výbornými výsledky i mistrovství světa

6. ŽIVOTNÍ PROSTŘEDÍ

6.1. Stav životního prostředí

Půda, ovzduší, voda, hluk

V okolí Morkovic – Slížan převažuje krajina zemědělská a lesozemědělská. Tato krajina je využívána zejména pro zemědělskou výrobu s převažující produkcí kulturních plodin na orné půdě. Kvalita půd je ohrožena faktory jako je půdní eroze, vyplavování živin či kontaminace chemickými látkami ze zemědělské i průmyslové výroby a dopravy. Dalším aspektem ohrožení půdy je zábor kvalitní zemědělské v bezprostřední blízkosti zastavěné části města a využití těchto ploch pro bytovou či jinou výstavbu.

Tab. 21: Druhy pozemků v katastrálních územích

	orná půda	zahrad, sad	travní porost	lesní pozemek	vodní plocha	zastavěná plocha	ostatní plocha
Morkovice	751,6	46,3	32,8	545,6	20,4	31,1	81,1
Slížany	482	18,8	4,9	73	4,1	8,3	15
Celkem	1233,6	65,1	37,7	618,6	24,5	39,4	96,1

Zdroj: katastrální úřad

Kvalita ovzduší je dobrá. Převážná část znečištění pochází z malých zdrojů, a to zejména z lokálních topenišť pro vytápění domácností tuhými palivy. Toto znečištění se projevuje především v zimním období, kdy v některých domácnostech jsou v kotlích spalovány i odpady včetně plastů. Dalším zdrojem znečištění ovzduší jsou mobilní zdroje, tj. motorová vozidla.

Úroveň znečištění životního prostředí hlukem je významným faktorem ovlivňujícím kvalitu života obyvatel. V posledních letech tento typ znečištění roste, zejména s nárůstem dopravního zatížení na komunikacích. Kromě silniční dopravy je dalším zdrojem hluk způsobený provozem průmyslových zařízení (areál Agrodružstva) nebo pořádání kulturních akcí (sokolovna, Cihelna).

Oblastí města protéká Morkovický potok, Tištínka (přes Slížany), Pornický potok (přes býv. cihelnu) a Skavský potok. V oblasti se nenachází žádná rozsahem významná vodní plocha, pouze umělé nádrže o malých rozlohách Slížanská přehrada, rybník Ovčáček, rybníky Malý a Velký Palovák. Největší dopad na kvalitu povrchových vod má mnohdy nedostatečná úroveň čištění odpadních splaškových vod v lokalitách, které nejsou napojeny na čistírnu odpadních vod (Skavsko – Skavský potok, Nový Svět – Morkovický potok, Pančocha - Tištínka).

V neposlední řadě je kvalita vod ohrožena znečištěním ze sanačních lokalit průmyslového areálů a dopravní zátěží. Zdroje podzemní vody na území města jsou většinou znečištěny dusitany a dusičnany, zdroje pro vodovod jsou v péči VaKu Kroměříž a poskytují kvalitní pitnou vodu bez kontaminace škodlivinami. Záplavová území nejsou na katastru určena. Občas dochází k lokálním záplavám způsobené vydatnými srážkami nebo náhlým táním sněhové pokrývky.

Areály či plochy s poškozením životního prostředí, lokality typu brownfield se v městě nevyskytují. Lokalita s ekologickou zátěží se vyskytuje v areálu firmy Hanhart, kde probíhá postupná sanace. V Morkovicích se nachází lokalita cihlářské hlíny, která však v současné době není dobývána.

Odpadové hospodářství

Organizace svozu komunálního a vytríděného odpadu je ve městě zajišťována firmou BIOPAS, spol. s.r.o. Směsný komunální odpad je na překladišti přeložen do velkoobjemových kontejnerů a odvážen do spalovny Brno, provozované společností SAKO Brno, a.s.

Technické služby provozují ve městě sběrný dvůr, kam je taktéž možné odnést tříděný odpad, nebezpečný odpad, elektrozařízení, textil, stavební odpad.

Pro usnadnění výběru specifických typů odpadu byly instalovány kontejnery na elektrozařízení a na textil.

Biodpad mohou lidé odkládat do kontejnerů ve městě a tento odpad je svážen na kompostárnu.

Dále ve městě jsou dispoziční kontejnery na plast, sklo a papír. Plast i papír mohou lidé ukládat také do pytlů, které jsou odváženy technickými službami.

Skládka odpadu v katastru není zřízena. Bohužel i přesto dochází k nepovolenému hromadění odpadů (černé skládky) v okolí města.

Oblast města Morkovice – Slížany není součástí žádného chráněného území. Na území města Morkovice se nachází pod areálem bývalého letního kina památný strom Tis červený, v jeho ochranném pásmu je zakázána výstavba, terénní úpravy, odvodňování.

7. SPRÁVA OBCE

7.1. Městský úřad a jeho kompetence

Typ úřadu

Morkovice-Slížany jsou obcí s pověřeným obecním úřadem (tzv. úřad II. stupně). To znamená, že městský úřad vykonává část přenesené působnosti státu nejen na území města, ale i ve správním obvodu, který čítá dalších 9 obcí. Jedná se o následující přenesené působnosti: stavební úřad, matrika, životní prostředí, sociální péče.

Město zaměstnává 14 zaměstnanců, z toho je 12 zařazeno do městského úřadu. Počet zaměstnanců zařazených do městského úřadu se dlouhodobě prakticky nemění, počet zaměstnanců, kteří nejsou zařazeni do úřadu postupně klesá v souvislosti s převodem kompetencí na technické služby.

Rozsah správního obvodu

Tab. 22: Obce správního obvodu pověřeného obecního úřadu Morkovice-Slížany

kód obce	obec	počet obyvatel	katastrální území
588431	Dřínov	429	Dřínov
588482	Hoštice	165	Hoštice
588628	Kunkovice	89	Kunkovice
588695	Litenčice	463	Litenčice Strabenice
588768	Morkovice-Slížany	2942	Morkovice Slížany
588806	Nítkovice	233	Nítkovice
588849	Pačlavice	879	Lhota u Pačlavic Pačlavice Pornice
588865	Počenice-Tetětice	707	Počenice Tetětice
587397	Prasklice	254	Prasklice
589110	Uhřice	188	Uhřice

Zdroj: Vyhláška 358/2020 Sb., o procentním podílu jednotlivých obcí na částech celostátního hrubého výnosu daně z přidané hodnoty a dani z příjmů

Organizace zřizované městem

Město je zřizovatel tří příspěvkových organizací a dvou organizačních složek. Příspěvkové organizace jsou Základní škola Morkovice, Mateřská škola Morkovice, Technické služby města Morkovice-Slížany a organizační složky jsou Městská knihovna v Morkovicích a Jednotka Sboru dobrovolných hasičů města Morkovice-Slížany. Dále je město 100% vlastníkem společnosti Technické služby Morkovice-Slížany, s.r.o.

Základní škola Morkovice poskytuje základní vzdělání a její činnost je vymezena §46 zákona, prováděcími předpisy a statutem základní školy, zabezpečuje v souladu s §119 zákona stravování žáků ZŠ případně žáků jiných škol, zabezpečuje v souladu s § 111 zájmové vzdělávání ve školní družině

Mateřská škola Morkovice je předškolním zařízením, které zabezpečuje předškolní výchovu dětí zpravidla ve věku od tří do šesti let. Její činnost je vymezena ustanovením § 2 a 3 zákona č. 76/1978 Sb., o školských zařízeních, ve znění pozdějších předpisů, prováděcími předpisy a vnitřními předpisy mateřské školy a vyhláškou č. 35/1992 Sb., o mateřských školách, v platném znění. Součástí mateřské školy je školní jídelna. Její činnost je vymezena ustanovením § 39 zákona č. 76/1978 Sb., o školských zařízeních a vyhláškou č. 48/1993 Sb., o školním stravování. Mateřská škola zabezpečuje stravování dětí MŠ případně dětí jiných škol, včetně zaměstnanců školských zařízení a cizích strážníků

Technické služby města Morkovice-Slížany. Hlavním účelem zřízení příspěvkové organizace je zabezpečení záležitostí, které jsou dle § 35, zákona č. 128/2000 Sb., o obcích, v platném znění, v zájmu obce a občanů obce v oblasti komunálních a technických služeb. Jedná se zejména o zabezpečení čistoty města a správu a údržbu vymezeného majetku města.

Předmětem činnosti navazujícím na hlavní účel zřízení příspěvkové organizace je provozování sběrného dvora, správa a provoz vybraného nemovitého majetku ve vlastnictví města, údržba a obnova veřejné zeleně, provozování kompostárny, provoz hřbitova, opravy a údržba místních komunikací včetně chodníků a dopravního značení, zabezpečení sjízdnosti komunikací a schůdnosti chodníků, správa městského mobiliáře a zabezpečování akcí města technikou a pracovníky

Městská knihovna v Morkovicích je zřízena za účelem poskytování veřejných knihovnických a informačních služeb, při zachování rovných podmínek pro všechny občany, uspokojování kulturních a informačních potřeb a k všestranného napomáhání všem formám vzdělávání občanů ve smyslu § 2, písm. a) a § 3, odst. 1) c zákona č. 257/2001 Sb. Knihovna buduje a zpřístupňuje univerzální knihovní fond se zřetelem k potřebám všech občanů obce a plnění účelu svého zřízení, buduje a zpřístupňuje fond regionální literatury, poskytuje výpůjční služby, meziknihovní služby (výpůjční, informační a reprografické), informační služby (bibliografické, referenční a faktografické), dále umožňuje přístup do bází dat lokálních i na síti, poskytuje přístup na Internet a propagační služby, pořádá exkurze, besedy, přednášky, výstavy a jiné kulturní a vzdělávací akce.

Jednotka sboru dobrovolných hasičů města Morkovice-Slížany provádí požární zásah podle příslušné dokumentace požární ochrany nebo při soustředění a nasazování sil a prostředků, provádí záchranné práce při živelních pohromách a jiných mimořádných událostech, podává neprodleně zprávy o svém výjezdu a zásahu územně příslušnému hasičskému záchrannému sboru kraje.

Příspěvkové organizace jsou samostatné právní subjekty, které vykonávají činnosti, které jsou ztrátové. Na pokrytí ztráty jim pak město poskytuje příspěvek.

Tab. 23: Provozní příspěvky příspěvkovým organizacím (v tis. Kč)

	2010	2011	2012	2013	2014	2015	2016	2017	2018	2019
ZŠ	2 700	2 700	2 730	2 708	2 780	2 750	2 913	2 720	2 559	2 750
MŠ	1 250	1 100	1 130	1 150	1 200	1 200	1 202	1 202	1 319	1 402
TSMS					6 712	5 200	6 770	9 080	9 638	10 258

Zdroj: vlastní šetření

Organizační složky nemají právní subjektivitu a jejich financování probíhá přes rozpočet města.

Tab. 24: Rozpočty organizačních složek města (v tis. Kč)

		2010	2011	2012	2013	2014	2015	2016	2017	2018	2019
J SDH	výdaje	1 226	2 329	721	694	970	668	866	450	420	795
knihovna	příjmy	60	44	33	46	70	38	63	70	51	40
	výdaje	882	902	840	841	780	901	821	1 092	998	1 041

Zdroj: vlastní šetření

Činnost Technických služeb Morkovice-Slížany, s.r.o. se po období útlumu opět rozšiřuje. Společnost získala dotaci na pořízení svozového auta na bioodpad, po ukončení doby udržitelnosti projektu došlo k prodeji vozu Technickým službám města Morkovice-Slížany, p.o. V současné době společnost financovala několik úseků optické datové sítě, podala žádost o

dotaci na vybudování optické sítě v e Slížanech a připravuje zahájení provozování Penzionu a restaurace Bernard.

7.2. Hospodaření a majetek města

Bilance rozpočtového hospodaření

Tab. 25: Příjmy, výdaje a bilance rozpočtu města (v tis. Kč)

	2010	2011	2012	2013	2014
Příjmy	43 031	60 369	56 217	44 349	57 873
- z toho nenárokové dotace	1 104	10 583	21 801	4 471	10 291
Výdaje	44 191	64 109	50 586	41 355	51 211
celková bilance	-1 160	-3 740	5 631	2 994	6 662

	2015	2016	2017	2018	2019
Příjmy	48 516	48 411	53 675	55 953	82 154
- z toho nenárokové dotace	2 038	515	2 969	8 145	21 692
Výdaje	44 833	44 257	52 968	62 306	115 812
celková bilance	3 683	4 154	707	-6 323	-33 658

Zdroj: vlastní šetření

Majetek města a jeho ekonomická efektivnost

Majetek města tvoří převážně nemovitosti, a to bytové domy a bytové jednotky, nebytové prostory a pozemky.

Bytové domy a bytové jednotky (stav k 31.12.2019):

	zůstatková hodnota	
Bytový dům č.p. 182	15 815 629,88	Kč
Dům č.p. 703	3 438 321,65	Kč
Dům č.p. 706	3 499 038,00	Kč
Dům č.p. 708	3 038 777,00	Kč
Dům s pečovatelskou službou	22 359 363,30	Kč
Bytový dům č.p. 141	15 375 617,90	Kč

Zdroj: vlastní šetření

Tab.26: Příjmy a výdaje na bytové hospodářství (v tis. Kč)

	2010	2011	2012	2013	2014	2015	celkem
příjmy	2 217	2 312	2 275	2 303	2 311	2 277	13 695
výdaje	7 097	1 092	892	873	937	392	11 283

Zdroj: vlastní šetření

Nebytové prostory /stav k 21.12.2019):

	zůstatková hodnota	
Budova č.p. 140 - klášter	25 822 992,70	Kč
Budova základní školy	20 825 607,60	Kč
Dům - pálenice	0	Kč
Budova č.p. 29	0	Kč
Budova OÚ Slížany	0	Kč
Budova MěÚ Morkovice	51 132 023,65	Kč
Hasičská zbrojnice Morkovice	30 55 234,83	Kč
Tribuna - hřiště	3 036 726,33	Kč
Budova č.p. 425 - tělocvična, restaurace	11 197 812,34	Kč
Školní chata	6 7130	Kč
Chata tenisový klub hřiště	15 035	Kč
Budova hasičů Slížany	0	Kč
Budova zvláštní školy Slížany	0	Kč
Promítací budova	24 985,70	Kč
Kiosek - prodej lístků	2 361,74	Kč
Sklad	8 205,30	Kč
Veřejné záchodky	3 393,66	Kč
Museum košíkařství	13 90454	Kč
Skladovací hala	17 45700	Kč

Zdroj: vlastní šetření

Tab. 27: Příjmy a výdaje na nebytové hospodářství (v tis. Kč)

	2010	2011	2012	2013	2014	2015	celkem
příjmy	1 056	1 347	1 684	1 214	1 040	748	7 089
výdaje	1 235	230	246	1 036	964	330	4 041

Zdroj: vlastní šetření

Pozemky

Město vlastní pozemky v několika katastrálních územích. Převážná většina se nachází v k.ú. Morkovice a k.ú. Slížany, ale pozemky vlastní město i v k.ú. Počenice, Pornice, Prasklice, Uhřice, Osíčany, Kovalovice u Tištiny, Tištín, Nezamyslice, Dřevnovice, Troubky a Zborovice.

druh pozemku	výměra v m²	účetní hodnota
ostatní plocha	497 759,33	12 320 713,94
lesní pozemek	114 077,69	583 785,90
zastavěná plocha	21 973,14	1 618 922,42
zahrada, sad, voda,...	139 385,98	3 059 823,04
orná půda	466 968,07	5 662 207,34
celkem	1 240 164,22	23 245 452,64

Pozn. Výměra u pozemků, u kterých je město podílovým spoluvlastníkem, je započítána poměrem

Příjmy z pronájmu pozemků jsou přibližně 120 000 Kč za rok.

7.3. Bezpečnost

Kriminalita

Tab. 28: Trestné činy

	2010	11	12	13	14	15	16	17	18	19
Ohrožení pod vlivem návykové látky	6		1	5	4	8	6	6	2	4
Zanedbání povinné výživy	3	13	14	7	6	3	5	1	4	1
Krádeže	11		23	13	13	1	9	7	3	6
Maření výkonu úředního rozhodnutí				8		3	1	1	1	2
Neoprávněné opatření, padělání a pozměnění platebního prostředku					2	1				
Padělání a pozměnění peněz						1				
Týraní zvířat						2				
Obecné ohrožení						1	1			1
Nedovolená výroba, držení a nakládání s OPL			1			1				1
Zneužití pravomoci úřední osoby						1				
Trestná činnost narušující soužití lidí	7									
Hospodářská kriminalita	4									
Jiná tr. činnost	14	2	1	6						
Majetková tr. činnost		16								
Tr. činný v dopravě		9								
Pohlavní zneužívání nezletilé		2	1			1				
Zpronevěra		2		2			1			
Křivé obvinění		1								
Ublížení na zdraví		2	1		4		1			
Podvod				4	2		4	2		5
Ohrožení výchovy dítěte			1	2						
Poškození cizí věci				2			1	2		1
Účast na sebevraždě					2				1	
Porušení domovní svobody					1		1			1
Ublížení na zdraví z nedbalostí					1					
Nebezpečné vyhrožování					1					
Usmrcení z nedbalosti							3	4	1	1
Výtržnictví						2	2			1
Těžké ublížení na zdraví							1			
Neoprávněné podnikání							1			
Neoprávněné užívání cizí věci									1	
Výtržnictví, ublížení na zdraví								6		
Loupež									1	
Znásilnění									1	
Držení omamných a psychotropních látek										1
Ohrožení pod vlivem nav.látky a maření výkonu úřed.rozhodnutí a vykáz.									1	
Násilí proti úřední osobě										1
Porušení povinnosti učinit pravdivé prohlášení o majetku										1

Šíření pornografie										1
Pomluva										1
Trestné činy celkem	45	46	43	50	36	25	37	29	16	29

Zdroj: Zpráva Policie ČR OO Morkovice-Slížany o bezpečnostní situaci

Tab. 29: Přestupky

	2010	11	12	13	14	15	16	17	18	19
Proti občanskému soužití a veř. pořádku	34	17	21	30	18	17	20	15	14	12
Přestupek proti majetku	27	24	32	25	21	19	15	12	13	22
Přestupek v dopravě-řešeno v blok.řízení						92	117	130	155	290
Přestupek v dopravě - oznámeno na MěÚ						9			20	
Dopravní nehoda	112	100				8				5
Alkohol v dopravě										8
Ohrožení pod vlivem návykové látky						12				
Pytláctví						1				
Zneužití tísňového volání						1				
Rušení nočního klidu						1				
Podvod						1				
Jiný správní delikt						1				
Podávání alkoholu mladistvým	5							7	1	1
Veřejný pořádek		2						5		
Na úseku ochrany před alkoholismem		19	10	9	1		1			
Přestupek v dopravě			114		126					10
Přestupek proti zákonu o provozu silničních vozidel										1
Přestupek proti veř. pořádku			1		2					
Přestupek na úseku zbraní a střeliva			1							
Přestupek proti pořádku ve státní správě a proti pořádku v územní samosprávě			1				3	1		
přestupek na úseku staveb. Zákona							1			
přestupek na úseku občanských průkazů									1	
přestupek na úseku životního prostředí							1			
Přestupky na úseku BESIP				83						
Přestupky ostatní				2						
Přestupek na úseku myslivosti a rybářství					1		2			
Přestupky celkem	178	162	180	149	169	162	160	170	204	349

Zdroj: Zpráva Policie ČR OO Morkovice-Slížany o bezpečnostní situaci

Rizika živelných pohrom

Ve městě se nachází všechny tři složky integrovaného záchranného systému – Obvodní oddělení Policie ČR, výjezdové stanoviště zdravotnické záchranné služby a požární stanice hasičského záchranného sboru.

Pro informovanost občanů slouží místní rozhlas a dvě sirény.

7.4. Vazby na jiné obce

Město je členem Mikroregionu Morkovsko, MAS Hřibčcí Hory a Svazu měst a obcí ČR.

Partnerské obce jsou Rudník (SR, okr. Myjava) a Ostrata (ČR).

A.2 Východiska pro návrhovou část

8. SWOT analýza

SWOT analýza (**S**trong points, **W**eak points, **O**pportunities, **T**hreats) je metoda používaná k prezentaci analytických poznatků o nejrůznějších objektech zkoumání. Jejím principem je jednoduchá, avšak výstižná a pokud možno vyčerpávající a objektivní charakteristika současných vnitřních silných a slabých stránek zkoumaného objektu a možných vnějších budoucích příležitostí a ohrožení jeho rozvoje.

Akcentováním silných stránek a naopak důrazem na odstraňování nebo alespoň omezování slabých stránek roste pravděpodobnost využití nabízejících se příležitostí a omezuje se dopad identifikovaných ohrožení.

Při formulaci analytických poznatků SWOT analýzy se vycházelo především z charakteristiky města, uvedené v části A.1 a výsledků průzkumu mezi obyvateli, podnikateli, spolky a dalšími organizacemi působícími ve městě..

Tab. 30: SWOT analýza

Silné stránky (S)	Slabé stránky (W)
<ul style="list-style-type: none">• stabilizovaný počet obyvatel• klidné a zdravé životní prostředí• vybudovaná základní technická infrastruktura (ČOV a kanalizace, plynovod, vodovod)• vysoký počet domů napojených na základní technickou infrastrukturu• kvalitní předškolní a školní zařízení• kvalitní základní umělecká škola• kvalitní síť sportovních zařízení• dlouhodobě stabilní rozpočet města• nízká kriminalita• nízký stupeň ohrožení území města živelnými katastrofami• kvalitní malý sál (klášter) pro pořádání menších kulturních akcí• zavedený kvalitní systém separace odpadu• ve městě mají sídlo všechny složky IZS	<ul style="list-style-type: none">• zastaralé rozvody elektrické energie• chybějící síť „vysokorychlostního internetu“• rostoucí počet neudržovaných rodinných domů• vysoký „index stáří“ (135 osob starších 60 let na 100 osob mladších 15 let)• nízký počet obyvatel s úplným středním a vysokoškolským vzděláním• nedostatek pozemků pro bytovou výstavbu v majetku města• chybějící atraktivní centrum města• špatný stav místních komunikací a chodníků• nízký počet pracovních příležitostí ve městě
Příležitosti (O)	Hrozby (T)
<ul style="list-style-type: none">• přímé dopravní napojení na dálnici• podpora individuální výstavby• možnost využití dotací z národních zdrojů i fondů EU	<ul style="list-style-type: none">• klesající počet obyvatel okolních obcí• odchod kvalifikovaných zaměstnanců za lepšími pracovními podmínkami• nárůst počtu sociálně slabých nepřizpůsobivých obyvatel

<ul style="list-style-type: none"> • dvě průmyslové zóny (majetek města, uvedeny v územním plánu) • spolupráce se složkami integrovaného záchranného systému (policie, HZS, ZZS) při řešení bezpečnosti obyvatel • využití potenciálu uměleckého školství • využití prázdných nebo nevyužitých budov 	<ul style="list-style-type: none"> • nárůst počtu trvale neobydlených domů • dostupnost obchodů a služeb ve větších sídlech (hrozba pro místní obchody a služby) • šíření sociálně-patologických jevů mezi dospělými i dětmi a mládeží, všeobecná tolerance společnosti k požívání alkoholu mladistvými • odchod lékařů do důchodu • pokles financování sportu ze strany státu a nadřízených složek • klesající poptávka po separovaných složkách odpadů • ekonomická krize a s tím spojený pokles příjmů města a nárůst nezaměstnanosti • nedostatek lékařů především stomatologů
--	--

B. Návrhová ČÁST

B.1 Strategická vize

1. Strategická vize

Strategická vize představuje dlouhodobý obraz o budoucnosti města, o tom, jak se bude měnit a zlepšovat, soubor představ a priorit města. Jako vizi rozvoje na příštích dvacet let si město stanovilo:

Morkovice-Slížany jako příjemné místo pro život obyvatel v těsné blízkosti přírody. Lidé se zde cítí v bezpečí a využívají možnosti zapojit se do lokálního společenského dění.

Definice vize rozvoje města navazuje na slabé a silné stránky našeho města.

2. Programové cíle, opatření a aktivity

Programové cíle stanovují, čeho chce město dosáhnout realizací Programu rozvoje ve střednědobém časovém horizontu. Programové cíle vyjadřují požadovaný stav, kterého by mělo být dosaženo.

Opatření jsou definována jako zásadní úkoly k dosažení stanovených programových cílů a formulují přístup k řešení jednotlivých problémových oblastí.

Aktivita je projekt nebo činnost (příp. soubor činností), které vedou k naplnění příslušného opatření.

PC 1	Programový cíl 1: Podpora zaměstnanosti a podnikání
Obyvateli města i zpracovateli PRM je otázka zaměstnání a pracovních příležitostí preferována jako jedna z nejdůležitějších oblastí života a současně je vnímána jako největší problém.	
Opatření a aktivity:	
PO 1.1	Vytváření podmínek pro podnikání a zaměstnávání, cílem je vytvoření partnerské spolupráce při hledání možností tvorby pracovních míst
	A 1.1.1 Odstraňování administrativních překážek pro podnikání
PO 1.2	Příprava ploch vhodných pro podnikání
	A 1.2.1 Nabízení průmyslové zóny „Mezi silnicemi“ A 1.2.2 Hledání možností dotací pro zasíťování průmyslové zóny „Mezi silnicemi“

PC 2	Programový cíl 2: Územní rozvoj
Město je vnímáno jako atraktivní pro blízkost přírody, jako nedostatek se jeví chybějící infrastruktura a špatný stav komunikací, budov a veřejných prostranství	
Opatření a aktivity:	
PO 2.1	Postupné budování chybějících budov a technické infrastruktury
	A 2.1.1 Vybudování technické infrastruktury v lokalitě Záhumenice A 2.1.2 Podpora vybudování optické sítě A 2.1.3 Stavba pečovatelských bytů A 2.1.4 Zpracování strategie postupu města při odkupu chátrajících rodinných domů
PO 2.2	Rekonstrukce a opravy komunikací a budov
	A 2.2.1 Rekonstrukce chodníků A 2.2.2 Rekonstrukce místních komunikací A 2.2.3 Opravy budov sloužících školství a obnova jejich vybavení A 2.2.4 Rozhodnutí o budoucím využití budovy na náměstí č.p. 29 A 2.2.5 Rozhodnutí o budoucím využití AB Agrodružstva
PO 2.3	Úprava veřejných prostranství
	A 2.3.1 Doplnění mobiliáře A 2.3.2 Doplnění zeleně a údržba stávající (stromy, keře, květinová výsadba) A 2.3.3 Rekonstrukce rybníků – Ovčáček, Slížanská přehrada A 2.3.4 Podpora vzniku krajinných prvků A 2.3.5 Budování dětských hřišť

PC 3	Programový cíl 3: Rozvoj kulturního, společenského a sportovního života
Město má vybudováno kvalitní sportovní zázemí, nedostatečné kulturní, společenské a sportovní aktivity.	
Opatření a aktivity:	
PO 3.1	Podpora spolkové činnosti
	A 3.1.1 Podpora činnosti organizací pomocí dotací z rozpočtu města A 3.1.2 Pomoc organizacím při řešení legislativních problémů a omezení
PO 3.2	Podpora kulturního a společenského života
	A 3.2.1 Pořádání tradičních městských akcí (hody, výstavy, koncerty, přednášky, mikulášská nadílka, ...) A 3.2.2 Pomoc při pořádání kulturních a společenských akcí (divadelní zima, stavění a kácení máje, hasičský výlet,...) A 3.2.3 Příprava oslav 800. let od první písemné zmínky o obci
PO 3.3	Podpora sportu
	A 3.3.1 Podpora činnosti sportovních organizací pomocí dotací z rozpočtu města A 3.3.2 Rekonstrukce koupaliště A 3.3.3 Obnova malých sportovišť

3. Popis programových aktivit

Programový cíl 1: Podpora zaměstnanosti a podnikání

PO1.1: Vytváření podmínek pro podnikání a zaměstnávání, cílem je vytvoření partnerské spolupráce při hledání možností tvorby pracovních míst

A 1.1.1	Odstraňování administrativních překážek pro podnikání
Všestranná pomoc zaměstnanců MěÚ Morkovice-Slížany při řešení všech administrativních otázek podnikání.	
Odpovědnost	tajemník
Harmonogram	2020-2025
Odhadované náklady	-
Možné zdroje financování	-
Spolupracující aktéři	zástupci místních podniků, začínající podnikatelé
Ukazatele hodnocení	-
Priorita	střední

PO1.2: Příprava ploch vhodných pro podnikání

A 1.2.1	Nabízení průmyslové zóny „Mezi silnicemi“
Zajištění nabídky průmyslové zóny „Mezi silnicemi“ v databázi Czechinvestu	
Odpovědnost	rada města
Harmonogram	2020-2025
Odhadované náklady	-
Možné zdroje financování	-
Spolupracující aktéři	Czechinvest
Ukazatele hodnocení	počet kontaktů – zájemců 10
Priorita	střední

A 1.2.2	Hledání možností dotací pro zasíťování průmyslové zóny „Mezi silnicemi“
Sledovat možnosti dotací na zasíťování průmyslových zón	
Odpovědnost	rada města
Harmonogram	2020-2025
Odhadované náklady	-
Možné zdroje financování	-
Spolupracující aktéři	-
Ukazatele hodnocení	-
Priorita	střední

Programový cíl 2: Územní rozvoj

PO 2.1 Postupné budování chybějících budov a technické infrastruktury

A 2.1.1	Vybudování technické infrastruktury v lokalitě Záhumenice
Vybudování všech inženýrských sítí (rozvody elektrické energie, plynu, vodovod, kanalizace, veřejné osvětlení, datová síť) v lokalitě Záhumenice	
Odpovědnost	zastupitelstvo města
Harmonogram	2020-2025
Odhadované náklady	15 mil. Kč
Možné zdroje financování	dotace MMR – 80 tis. na zasíťovaný pozemek
Spolupracující aktéři	-
Ukazatele hodnocení	počet zasíťovaných pozemků - 19
Priorita	vysoká

A 2.1.2	Podpora vybudování optické sítě
Vybudování optické sítě pro vysokorychlostní připojení k internetu	
Odpovědnost	zastupitelstvo města
Harmonogram	2020-2025
Odhadované náklady	5 mil. Kč
Možné zdroje financování	dotace IROP
Spolupracující aktéři	Technické služby Morkovice-Slížany. s.r.o., Skamanet, STEPR
Ukazatele hodnocení	počet přípojek - 300
Priorita	vysoká

A 2.1.3	Stavba pečovatelských bytů
Sledování dotací na stavbu bytů pro seniory v prostoru pod letním kinem nebo v administrativní budově Agrodružstva ve vazbě na možnosti rozpočtu	
Odpovědnost	zastupitelstvo města
Harmonogram	2020-2025
Odhadované náklady	60 mil. Kč
Možné zdroje financování	dotace
Spolupracující aktéři	Agrodružstvo Morkovice
Ukazatele hodnocení	počet bytů – 33
Priorita	střední

A 2.1.4	Zpracování strategie postupu města při odkupu chátrajících rodinných domů
Obnovit program pomoci zájemcům o odkup chátrajících rodinných domů	
Odpovědnost	zastupitelstvo města
Harmonogram	2020-2025
Odhadované náklady	-
Možné zdroje financování	rozpočet města
Spolupracující aktéři	-
Ukazatele hodnocení	zpracovaná strategie - 1
Priorita	střední

PO 2.2 Rekonstrukce a opravy komunikací a budov

A 2.2.1	Rekonstrukce chodníků
Postupné provádění rekonstrukcí chodníků v pořadí vycházejícím ze stavu chodníku a počtu chodců po celé programovací období.	
Odpovědnost	zastupitelstvo města
Harmonogram	2020 - 2025
Odhadované náklady	v závislosti na možnostech rozpočtu města
Možné zdroje financování	rozpočet města dotace
Spolupracující aktéři	vlastníci pozemků, po kterých chodníky vedou
Ukazatele hodnocení	opraveno 600 m ² /rok
Priorita	vysoká

A 2.2.2	Rekonstrukce místních komunikací
Postupné provádění rekonstrukcí a oprav místních komunikací v koordinaci s Ředitelstvím silnic Zlínského kraje	
Odpovědnost	zastupitelstvo města,
Harmonogram	2020 - 2025
Odhadované náklady	v závislosti na možnostech rozpočtu města
Možné zdroje financování	dotace MMR
Spolupracující aktéři	ŘSZK
Ukazatele hodnocení	běžné metry rekonstruovaných komunikací
Priorita	vysoká

A 2.2.3	Opravy budov sloužících školství a obnova jejich vybavení
Opravy případně rekonstrukce „staré“ budovy ZŠ a budov MŠ a obnova vybavení základní školy a mateřské školy	
Odpovědnost	zastupitelstvo města,
Harmonogram	2020 - 2025
Odhadované náklady	v závislosti na možnostech rozpočtu města
Možné zdroje financování	dotace MF, fondy EÚ
Spolupracující aktéři	ředitel ZŠ, ředitel MŠ
Ukazatele hodnocení	m ² opravených prostor - 300, počet tříd/kabinetů - 10
Priorita	střední

PO 2.3 Úprava veřejných prostranství

A 2.3.1	Doplnění mobiliáře
Doplnění odpočinkových míst, míst aktivního odpočinku, laviček atd..	
Odpovědnost	zastupitelstvo města
Harmonogram	2020 - 2025
Odhadované náklady	500 tis. Kč
Možné zdroje financování	rozpočet města dotace

Spolupracující aktéři	-
Ukazatele hodnocení	počet doplněných kusů mobiliáře - 20
Priorita	nízká

A 2.3.2	Doplnění zeleně
Doplnění stromů a keřů a provedení údržby stávající zeleně...	
Odpovědnost	rada města
Harmonogram	2020 - 2025
Odhadované náklady	500 tis. Kč
Možné zdroje financování	rozpočet města
Spolupracující aktéři	Technické služby města Morkovice-Slížany, p.o.
Ukazatele hodnocení	-
Priorita	vysoká

A 2.3.3	Rekonstrukce rybníků – Ovčáček, Slížanská přehrada
Zpracování projektů na odbahnění a rekonstrukce rybníků ve vazbě na vyhlášené dotační tituly	
Odpovědnost	rada města,
Harmonogram	2020-2022
Odhadované náklady	0,5 mil. Kč
Možné zdroje financování	rozpočet města
Spolupracující aktéři	-
Ukazatele hodnocení	vodoprávní rozhodnutí - 2
Priorita	střední

A 2.3.5	Budování dětských hřišť
Zpracování projektů na odbahnění a rekonstrukce rybníků ve vazbě na vyhlašované dotační tituly	
Odpovědnost	zastupitelstvo města
Harmonogram	2020-2022
Odhadované náklady	1,5 mil. Kč
Možné zdroje financování	rozpočet města 0,6 mil. Kč dotace
Spolupracující aktéři	-
Ukazatele hodnocení	dětská hřiště - 2
Priorita	střední

Programový cíl 3: Rozvoj kulturního, společenského a sportovního života

PO3.1 Podpora spolkové činnosti

A 3.1.1	Podpora činnosti organizací pomocí dotací z rozpočtu města
Dotování činnosti organizací na základě každoročně vyhlašované výzvy na podávání žádostí o dotace	
Odpovědnost	zastupitelstvo města
Harmonogram	2020-2025
Odhadované náklady	0,5 mil. Kč/ rok
Možné zdroje financování	rozpočet města
Spolupracující aktéři	organizace sídlící nebo působící ve městě
Ukazatele hodnocení	podpoření organizace – 10/rok
Priorita	střední

PO3.2 Podpora kulturního a společenského života

A 3.2.1	Pořádání tradičních městských akcí
Pořádání tradičních městských akcí – hody, výstavy, koncerty, přednášky, mikulášská nadílka atd.	
Odpovědnost	zastupitelstvo města
Harmonogram	2020-2022
Odhadované náklady	0,5 mil. Kč/ rok
Možné zdroje financování	rozpočet města
Spolupracující aktéři	-
Ukazatele hodnocení	počet akcí– 8/rok
Priorita	střední

A 3.2.3	Příprava oslav 800 let města
Příprava akcí souvisejících s oslavami 800 let od první písemné zmínky o městě	
Odpovědnost	rada města
Harmonogram	2020-2022
Odhadované náklady	2 mil. Kč
Možné zdroje financování	rozpočet města
Spolupracující aktéři	organizace ve městě
Ukazatele hodnocení	-
Priorita	střední

PO3.3 Podpora sportu

A 3.3.1	Podpora činnosti sportovních organizací pomocí dotací z rozpočtu města
Dotování činnosti sportovních organizací na základě každoročně vyhlašované výzvy na podávání žádostí o dotace	
Odpovědnost	zastupitelstvo města
Harmonogram	2020-2025
Odhadované náklady	0,9 mil. Kč/ rok
Možné zdroje financování	rozpočet města
Spolupracující aktéři	organizace sídlící nebo působící ve městě
Ukazatele hodnocení	podpoření organizace – 3/rok
Priorita	střední

A 3.3.2	Rekonstrukce koupaliště
Rekonstrukce a doplnění technologické části koupaliště	
Odpovědnost	zastupitelstvo města
Harmonogram	2020-2022
Odhadované náklady	1,5 mil. Kč/ rok
Možné zdroje financování	rozpočet města
Spolupracující aktéři	Technické služby města Morkovice-Slížany, p.o.
Ukazatele hodnocení	rekonstruované koupaliště– 1
Priorita	vysoká

4. Seznam zvažovaných investičních akcí

Tab. 31: Seznam investičních akcí.

Akce v Kč vč. DPH	ROK	ROK	ROK
	2020	2021	2022 +
Budova - nová radnice	12 561 000	200 000	0
Záhumenice - přeložka VN	2 200 000		
Střecha na bytovém domě č.p.182		2 020 000	
Pranýř - restaurování - přesun		50 000	
Výstavba DPS - pod letním kinem			7 000 000
Mikroregion překladiště - zastřešení		100 000	
Cesta k cyklostezce - kostky u PALU	2 635 000		
Budova Agrodružstva			Diskuze
uličky Kolaříkova + parkování			12 000 000
Projektová dokumentace Záhumenice	262 570		
Realizace části inž. sítí a cesty - Záhumenice		1 775 000	8 000 000
Cesta ul. Nová		7 500 000	3 853 000
Chodník Cimburk - levá strana			1 800 000
Oprava MK - Cimburk			5 300 000
Oprava MK - Slížany - ul. ke zvonici			4 000 000
Chodník 1.Máje - nový			1 500 000
Projekt - MK malá kašná Slížany	90 000		
Projekt 1.máje chodník	50 000		
Projekt - Cimburk	80 000		
REKO - Ovčáček a Slížanská přehrada		4 500 000	4 500 000
Koupaliště - čistička			2 000 000
Koupaliště - dešťové vody		5 000 000	
Hřiště - výměna osvětlení, oplocení a povrch tráva	4 000 000		
Reko ZŠ - II. etapa	20 294 000		
Reko ZŠ - III. etapa		22 000 000	
Školka - oprava kanalizace			500 000
Dotace po změně vlastníka nemovitosti			
Výkup a demolice domu vedle radnice - pí. Veverková			700 000
Technické služby - stěhování na ul. Kolaříkova		4 000 000	
Dešťovka - přepojení mezi budovami	600 000		
Letní kino střecha na promítací budovou			200 000
Polopodzemní kontejnery 2020	2 693 000		
Dětské hřiště - na koupališti		400 000	
Oprava bytů v bytových domech			2 000 000
VRT hřiště			438 000
Byt tribuna		636 000	
Muzeum - střecha		600 000	
Hasičárna střecha			
pumptrack		800 000	
CELKEM	45 465 570	49 581 000	53 791 000